

Program for vandreferie i Ardennerne ad Escapardenne Éislek Trail

8 dage i Luxembourg & Belgien ma. 7. april – ma. 14. april 2025.



Arrangør: Dansk Vandrelaug, Københavns afdeling

Indledning

Ordet Escapardenne kommer fra 'Escape' og 'Ardenne', et godt sted at stikke af til. Éislek Trail er en 106 km lang rute i Ardennerne fra Kautenbach i Luxembourg til La Roche-en-Ardenne i Belgien. Ruten har kvalitetsstempelen: "Leading Quality Trails - Best of Europe".

Mere end 50 procent af ruten er på naturstier. Størstedelen af ruten forløber i et højlandsmassiv med udstrakte græsningsskove omkranset af landbrug og store skove. De tre floder Ourthe, Woltz og Wiltz gennemskærer området med dybe dale som giver en meget afvekslende vandrerute. Der er både op- og nedture med mange højdemeter. På store strækninger er man meget fjernt fra civilisationen.

Udover storslåede udsigter i uberørt landskab giver vandringen et indblik i regionens historie og rige kulturarv f.eks. i form af de bygninger og monumenter, vi møder undervejs.

Vi har udvalgt rutens smukkeste 87 km opdelt i 5 etaper. Herudover får vi også en fridag hvor vi fx kan tage en tur til Luxembourg by eller udforske Clervaux som vi bor i de første 4 dage.

Krav til deltagerens fysiske form & udstyr

Det er vigtigt at man er i almindelig god form. *Vandrestøvler er nødvendige* og medbring i øvrigt dagtursrygsæk, regntøj, egen lille førstehjælpstaske, vandflaske og termoflaske, samt evt. vandrestave og kikkert.

Indkvartering

4 nætter på Hotel du Commerce*** i den lille by Clervaux i de Luxembourgiske Ardenner. Alle værelser har toilet & bad, hårtørrer, TV, fri WI-FI og fri adgang til wellness center med indendørs swimmingpool, sauna og fitness.

3 nætter på Hostellerie La Claire Fontaine**** i La Roche-en-Ardenne i de Belgiske Ardenner. Alle værelser har toilet & bad, hårtørrer, TV og fri WI-FI. Mod betaling er der adgang til sauna & massage.

Forplejning

Vi får morgenmad, frokost madpakker og aftensmad på hotellerne. Drikkevarer er for egen regning.

Vandreturene

En vandredag starter med morgenmad og derefter afgang med pakket dagturssæk omkring kl. 9. Vi benytter offentlig transport eller lejet bus for at komme til startstedet hhv slutstedet for dagens tur (se under de enkelte ture).

Vejret

Vejret i Luxembourg og Belgien ligner dét vi kender i Danmark. April kan være omskiftelig. Til vandring anbefales lag-på-lag tøj, der giver en god mulighed for at matche vejrforholdene.

NB! Vi forbeholder os ret til at ændre på turenes rækkefølge f.eks. efter vejrforholdene.

Turplan

Dag 1, man. 7/4: Forventet mødetid i Kastrup Lufthavn er kl. 06:00. Vi flyver med Luxair fra Kastrup kl. 08:35 direkte til Luxembourg med ankomst 10:25. Fra Luxembourg lufthavn kører vi i lejet bus ca. 1 time til Clervaux.

Du kan medbringe 1 stk. bagage på maks. 23 kg og 1 stk. håndbagage (8kg; 55cm x 30cm x 23cm).



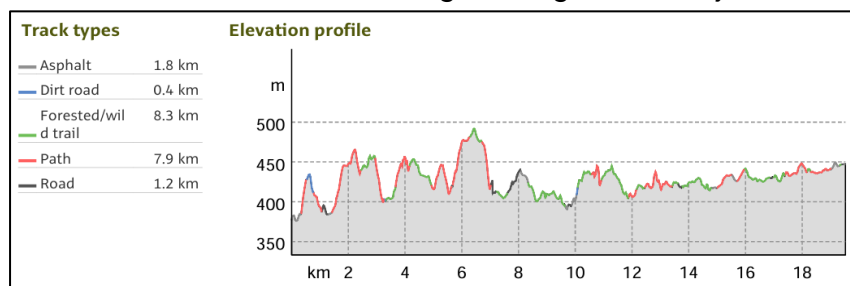
Dag 2, tirs. 8/4: Maulesmillen til Hoffelt (20 km. Højdemeter: 451 m (op) / 375 m (ned). Sværhedsgrad: moderat).



Vi kører med offentlige busser ud til start ved Maulesmillen.

Undervejs møder vi mange historiske mindesmærker. Bl.a. Cinqfontaines

klosteret, der blev brugt som deportationslejr for Luxembourgs jøder. Omkring 700 mennesker blev i 1941-43 tilbageholdt her, før de blev deporteret til Østeuropa. Ved landsbyen Emesch-bach, er åens løb ført tilbage til dets oprindelige bugtede løb for at bringe den lokale flora og fauna tilbage til deres tidligere habitat. Vi holder pause ved Luxembourgs nok ældste vandmølle Moulin d'Asselborn. Turen slutter ved Hoffelt. Bus og evt. tog fører os hjem.



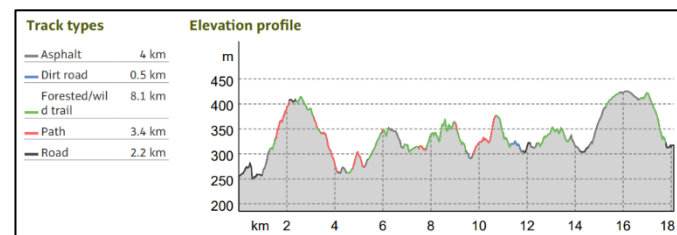
Dag 3, ons. 9/4: Kautenbach til Drauffelt (18 km. Højdemeter: 607 m (op) / 544 m (ned). Sværhedsgrad: anstrengende).



Toget bringer os til og fra vandre-ruten i dag. Turen starter i



Kautenbach og snart efter bestiges en stejl sti, som engang blev brugt af kvæg og vogne. Husk at beundre udsigten over Kautenbach og Wiltz-dalen undervejs. Derefter passerer vi forbi det historiske Schützbourog slot, som kan dateres tilbage til det 15. århundrede. Ruten fortsætter gennem flere typiske landsbyer. Efter landsbyen



Enscherange ser vi et sjovt solur, der præcist er på stedet hvor 50 grader nordlig bredde og 6 grader østlig længde krydser hinanden.

Dag 4, tors. 10/4: Luxembourg by. Byvandring og udforskning på egen hånd. Alternativt kan byen Clervaux udforskes. Der findes både et slot og et benediktinerkloster.

Vi følges ad i tog & spovogn/bus til Luxembourg (ca. 1 times kørsel). Ved ankomsten til Luxembourg går vi i samlet flok til Turistinformationen, hvor vi kan få en lille folder over byen og en beskrivelse af byvandring mm. Vi ser på byen sammen eller på egen hånd.



Dag 5, fre. 11/4: Hoffelt til Houffalize (16 km. Højdemeter: 170 m (op) / 273 m (ned). Sværhedsgrad: let - moderat).

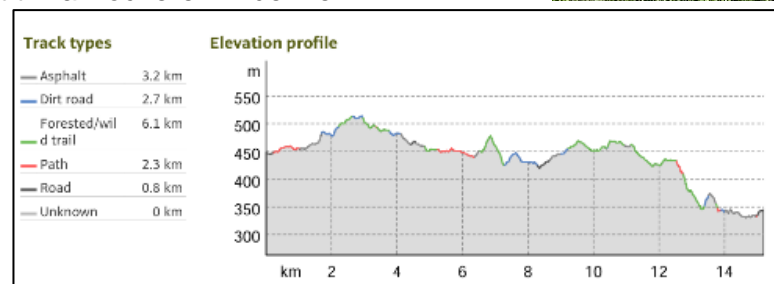

Vi checker ud af hotellet. Vores bagage bliver transporteret til vores nye hotel i Belgien.



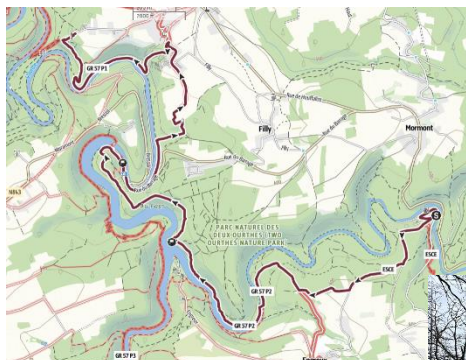
Vi tager offentlige busser til Hoffelt, hvor turen starter. Efter 3.3 km krydser vi grænsen og går ind i Belgien. Lidt nord for Buret ligger Bernistap-kanalen, der er 1,5 km og en del er under

jorden. Stedet går tilbage til 1820erne, hvor Vilhelm I besluttede at forbinde floderne Meuse og Mosel via en kanal, hvis konstruktion begyndte på belgisk side, men blev stoppet, da Luxembourg fik sin uafhængighed. I dag er stedet en meget lang, smal vandstrækning, omgivet af omfattende skovområder. Stedet har stor historisk, arkæologisk og videnskabelig interesse.

Vi bliver hentet i Houffalize af lejet bus og kørt til La Roche-en-Ardenne.

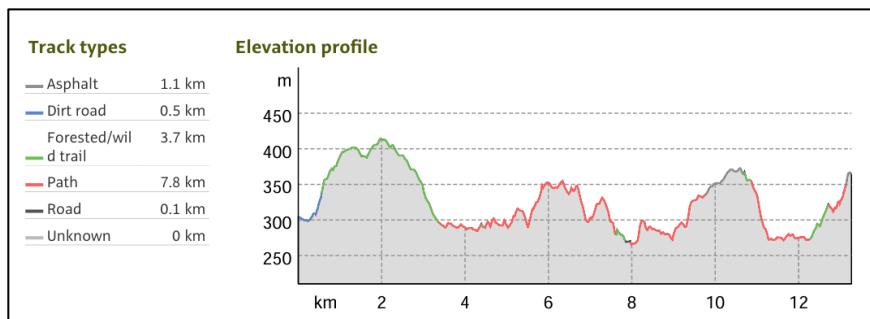


Dag 6, lø. 12/4: Houffalize/Mormont til Nadrin (14 km. Højdemeter: 418 m (op) / 360 m (ned). Sværhedsgrad: moderat / anstrengende).

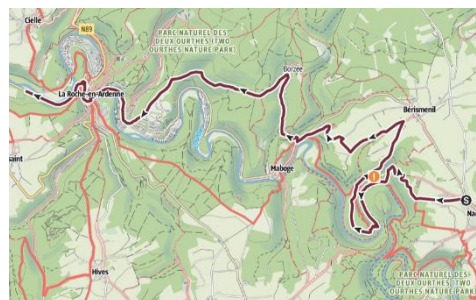


Vi bliver kørt i lejet bus ud til startstedet ved de fine svævende feriehytter. Efter feriebyen, vender stien tilbage til plateauet og så kommer en kort skovkrydsning før

vi når sammenløbet af de to grene af Ourthe floden (øst Orientale og vest Occidentale). Herefter en lang strækning langs bredden af Ourthe på små stier. Den ene klippeskov følger den anden, og stien følger den klippefyldte højderyg med en fantastisk udsigt. Vi når frem til Nisramont-dæmningen og fortsætter herfra til P-plads ved Nadrin, hvor den lejede bus henter os.



Dag 7, sø. 13/4: Nadrin til La Roche-en-Ardenne (19 km. Højdemeter: 437 m (op) / 634 m (ned). Sværhedsgrad: anstrengende).

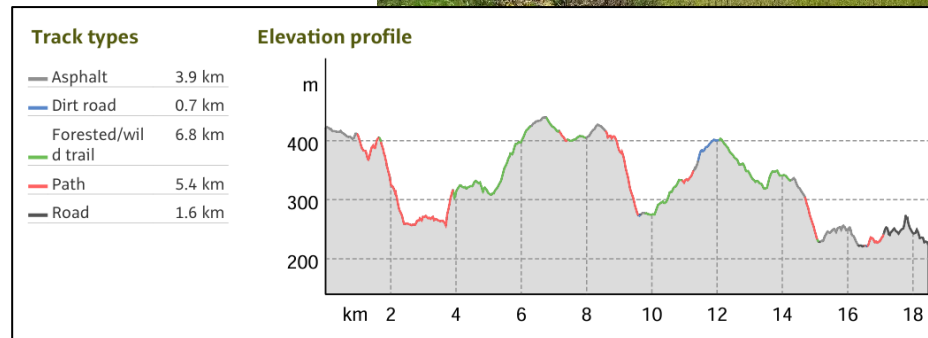


Vi bliver kørt i lejet bus ud til startstedet og går tilbage.

På denne sidste etape kommer vi forbi flere mytiske steder f.eks. Cheslé, en keltisk befæstning fra den tidlige jernalder.

Fra et af flere imponerende udsigtspunkter undervejs, ser man den maleriske landsby Maboge.

Ruten fortsætter til Borzée og derefter til La Roche-en-Ardenne. Efter en lang nedstigning med adskillige storslåede panoramaer ankommer vi til den lille maleriske by ved bunden af ruinerne efter en middelalder borg, der engang lå i hjertet af La Roche-amtet.



Dag 8, ma.14/4: På hjemrejsedagen kører vi i lejet bus fra La Roche-en-Ardenne i Belgien kl. 13. Der er ca. 1½ times kørsel til Luxembourg lufthavn.

Flyet afgår kl. 18:20 med forventet ankomst til Kastrup lufthavn kl. 20:10.

Kort og information

Der findes information på internettet, f.eks. på hjemmesiderne:

[Éislek Trail - Visit Eislek \(visit-eislek.lu\)](http://visit-eislek.lu)

[Luxembourg \(europa.eu\)](http://europa.eu)

[Belgien – landeprofil | Den Europæiske Union \(europa.eu\)](http://europa.eu)

[Luxembourg City Tourist Office \(LCTO\) - Visit Luxembourg City \(luxembourg-city.com\)](http://luxembourg-city.com)

Bøger:

"Luxembourg", the Bradt Travel Guide, af Tim Skelton.

Pas, forsikring og valuta.

Husk at medbringe Pas eller anden ID gyldig i EU og det blå sygesikringskort. Herudover anbefales det at tegne en rejseforsikring med afbestillingsforsikring.

Generelt kan der betales med kort. Medbring evt. lidt valuta (EUR).

Tilmelding, pris og betaling

Tilmelding: tilmelding starter på DVL´s hjemmeside under: [Vandreferier - DVL](#) 10. oktober kl. 18:00 og slutter senest 10. februar 2025.

Antal deltagere: 18. Kun medlemmer af DVL kan deltage.

Pris i DKK pr. person: 11.800 med forbehold for pludselige ændringer i kurs eller energiafgifter. Betaling ved tilmelding. Enkeltværelse (10 stk i alt): koster et tillæg på 2.100 DKK.

Prisen dækker flyrejse fra Kastrup til Luxembourg t/r, ophold på hotel i delt dobbeltværelse inkl. morgenmad, frokostpakke og aftensmad (drikkevarer er for egen regning). Desuden er al transport til og fra vandreturene inkluderet. Første måltid inkluderet er aftensmaden på ankomstdagen og sidste måltid er morgenmad + frokostpakke på afrejsedagen.

Turledere: Bente Frænell 2636 3460 og Grethe Aagaard Tlf.nr. 2712 4360.

Informationsmøde og prøvetur:

Vi holder informationsmøde for deltagerne **lørdag d. 15. marts 2025 kl. 09:00** på Kultorget, 4. sal, 1175 København K. Vi serverer kaffe, the og morgenmad.

Vi gennemgår turen og besvarer spørgsmål. Efter informationsmødet tager vi på vandretur i Rude skov ved Holte ca. 17 km i rask tempo. Husk mad og drikke til dagen; samt solidt fortøj m.m.

Det er vigtigt at deltagerne er i god form til Escarpadenne Éislek turen. **Derfor er møde og prøvetur som udgangspunkt obligatorisk, og turlederne forbeholder sig ret til at vurdere, om den enkelte deltager kan klare turen.**

God form: svarer til at du uden problemer kan gå ca. 18 km i "kuperet terræn i Danmark" hver dag på en uges vandreferie.

