




Vejledning i indtastning af ture / Viborg Afdeling

2024

**Brug én af følgende
internet-browsere:**

-  Google Chrome
-  Mozilla Firefox
-  Apple Safari
-  Microsoft Edge

Brug ikke:

-  Microsoft Explorer



Brug ikke:

Ipad eller telefon



Login

På dvl.dk/viborg vælges

1. Medlem
2. Turleder
3. Login til turdatabase for turleder

- Eller gå direkte til:
danskvandrelaug.membersite.dk/Account/Login

Planlægning af ture

Tilmelding til planlægningsmøde

Der afholdes planlægningsmøde 2 gange årligt. I de mellemliggende perioder kan man løbende skrive sine turforslag i kalenderen. Klik på overskriften for at tilmelde dig næste planlægningsmøde.

Planlægningskalender:

Ønskede ture indskrives i kalenderen. Kalenderen kræver login. Klik på kalenderen for at åbne den. Ønsker du hjælp til at skrive forslaget i kalenderen, kan du indsende forslaget **HER**.

Hvis der ikke er andre ture samme dag (for lørdag/søndagsture i samme weekend), er dagen din, og turen skal indskrives i turdatabase senest 10 uger før turens afholdelse.



Indtastning af ture

Du kan selv indtaste dine kommende ture i turdatabase. Efterfølgende tjekkes og publiceres turene af en afdelingens turgodkendere (giv dem besked, når du er færdig med indtastningen). Turgodkenderne er Marianne Bach eller Michael Rasmussen.

Eller du kan få hjælp til det hos Marianne og Michael. Send en mail med tekst og de nødvendige oplysninger samt evt. billeder.

3 LOGIN til turdatabase FOR TURLEDER (indtastning)

[Gamle turbeskrivelser](#) (detaljer kun med login)

Vedtægter

Referater

Til nye medlemmer

Kurser (dvl.dk)

Login for medlemmer

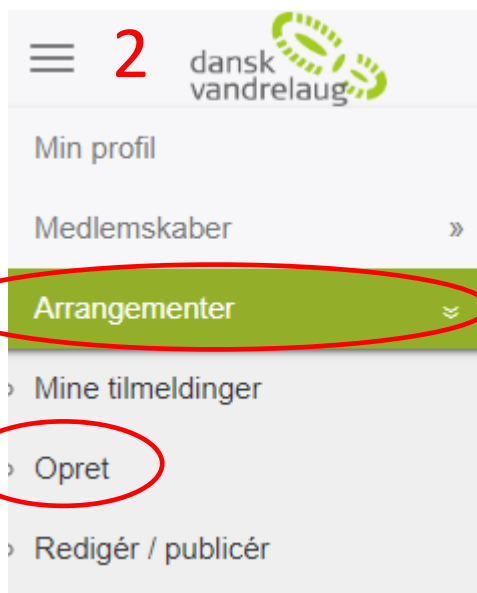
Medlemsbevis

2 Turleder

Seneste artikler

1. Indtast login-oplysninger og klik på [LOG IN]

2. Så åbner din profilside. I venstre side åbner du "Arrangementer" og klikker på "Opret"



Hvis menuen ikke vises, så klik på de 3 streger til venstre for logoet

3. Opret-feltet åbner. Her vælger du "Vandreture"

Opret

Skabelon

Vandreture

Det valgte du i forrige billede

Arrangementsnavn

Skovene nord for Viborg

Turens overskrift

Maks. antal deltagere

5

Lige gyldigt, hvad der står. Det rettes løbende

Start

30-09-2020 10:00 Vælg starttid på vælgeren eller tast det



Slut

30-09-2020 14:00

Der skal også vælges sluttid



Tilmeldingsfrist

29-09-2020 10:00

(Lad det fortrykte stå)



Netværk

Viborg Afd.

Viborg Afd. står forvalgt. Ellers vælg det



Kategori

Vandreture

Vandreture er forvalgt



Underkategori

-- Vælg -- Åben feltet og fjern hakket. Eller sæt hak i evt. relevant felt



Vis deltagerliste fra

16-09-2020 10:00

(Lad det fortrykte stå)



Vis deltagerliste til

01-10-2020 10:00

(Lad det fortrykte stå)



Webafbud lukkes

29-09-2020 10:00

(Lad det fortrykte stå)



Kort beskrivelse

En spændende tur, hvor vi kommer over bakkerne og langs åen. Blå/4-5/11.

Tip: Når du trykker Enter laver du et stort linjeskift. Vil du lave et lille linjeskift, kan du benytte Shift+Enter.

Kort beskrivelse:

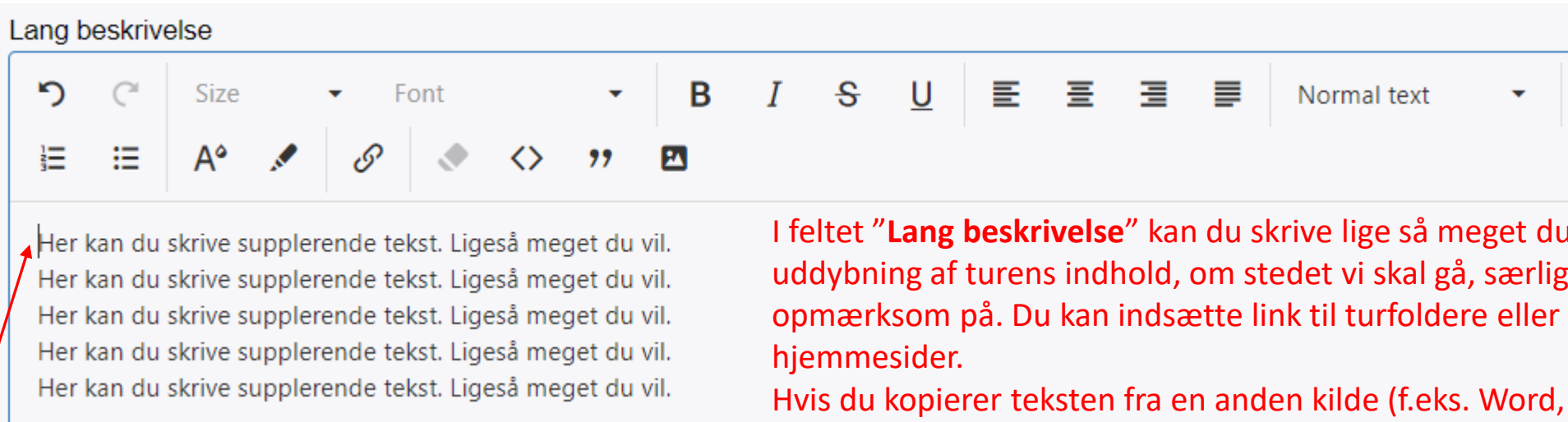
Her skrives turens "appetitvækker", som både er den tekst, der vises med fed skrift på hjemmesiden.

Skriv også sværhedsgrad (som vist).

I alt max. 20-30 ord i "Kort beskrivelse"

INGEN billeder i "Kort beskrivelse"
alle billeder skal i lang beskrivelse

Hvis teksten kopieres fra Word eller andet, skal den af-formateres ved at markere teksten og trykke på "viskelæderet"



I feltet "**Lang beskrivelse**" kan du skrive lige så meget du vil. Det kan være uddybning af turens indhold, om stedet vi skal gå, særlige ting at være opmærksom på. Du kan indsætte link til turfoldere eller andre hjemmesider.

Hvis du kopierer teksten fra en anden kilde (f.eks. Word, så husk at af-formatere teksten.

Så skal du indsætte billede:

Billedet skal være i bredformat og må max. være på 2 MB *)

Find billedet, du vil bruge, på computeren.

Træk det med musen ind foran det første bogstav i "Lang beskrivelse"

*) Det optimale billedformat er widescreen 16:9 med en billedbredde på 800-1300 pixel.

Det kommer måske til at se stort og mærkeligt ud her, men på hjemmesiden bliver det rigtigt
Det er vigtigt, at der ikke er tekst eller tom linje over billedet!

Du kan sagtens indsætte flere billeder nede i teksten

Tilføj turleder (Arrangør)

Arrangør

Person

Kategori

Navn	Medlemsnr.
Ole Schelde	610871
Vagn Olsen	100192
Mogens Aggerholm	278341
Birthe Munkholm	603599
Aage Nicolaisen	615652
Kirsten Holskjær	607074

Begynd at skrive navnet. En række forslag, hvor det skrevne indgår dukker op. Klik på den relevante, vælg "Turleder" i Kategori-boksen og tryk på **TILFØJ ARRANGØR**

Arrangør

Person

Kategori

Vagn Olsen - Turleder

Turlederen er nu tilføjet. Du kan tilføje flere turledere på samme måde. Den sidst tilføjede kommer til at stå først. Du kan fjerne en turleder, som er valgt ved en fejl, ved at klikke på "Fjern"

Vælg deltagertype **Lad hakket stå i alle 3 felter**

- Medlem
- Gæst
- Turleder

Øvrige oplysninger

Vandreture

Central tilmelding "Central tilmelding" skal som udgangspunkt ikke markeres

Fra/Mødested

Fra position **Se *)**

GPS position Google Maps

Overskriv denne tekst med postion fra Google Maps **Se **)**

Gruppering af ture

Ikke relevant i Viborg afd.

Til/Slutsted

Til position **Slutsted. Skriv evt. "Samme sted"**

Tur længde

0 Helt tal (accepterer ikke komma og tekst). Ved møder skrives 0

***) Fra/Mødested:** Skriv hvad mødestedet er, f.eks. Hvam Kirke, Undallslund Rasteplads, P-plads ved Brugsen osv. *efterfulgt af postadresse.* Hvis der ikke er postadresse, så skriv en kort vejledning, f.eks. 300 m syd for byskiltet, Hovedvej 13 ved 52,2 km o.lign.

Skriv kun mødested – ikke andet (f.eks. tidspunkt) i feltet.

****) GPS position Google Maps:** Skal være koordinater i *decimalformat* (se side 10)

HUSK

GEM

Diverse spørgsmål

Hvor er pris-feltet?

Det er der ikke. Men du må gerne skrive følgende sidst i "Lang beskrivelse":

Turen er gratis for medlemmer af Dansk Vandrelaug. Øvrige betaler 30 kr.

Hvor er feltet til turlederens tlf.nr?

Telefonnummeret kaldes automatisk fra medlemsdatabasen. Derfor er det vigtigt, at oplysningerne dér er korrekte.

Tlf.nr., der står i feltet "Mobiltelefon" i profiloplysningerne vises, nr. i feltet "Fastnet" vises ikke.

Kan der rettes i turen?

Kun inden den publiceres. Når du har valgt "Arrangement" skal du vælge "Rediger".

Når turbeskrivelsen er færdig skal den publiceres. Husk at give turgodkenderen besked om, at du er færdig.

Når den er publiceret skal den først afpubliceres for at blive rettet. Kontakt tur-godkenderen.

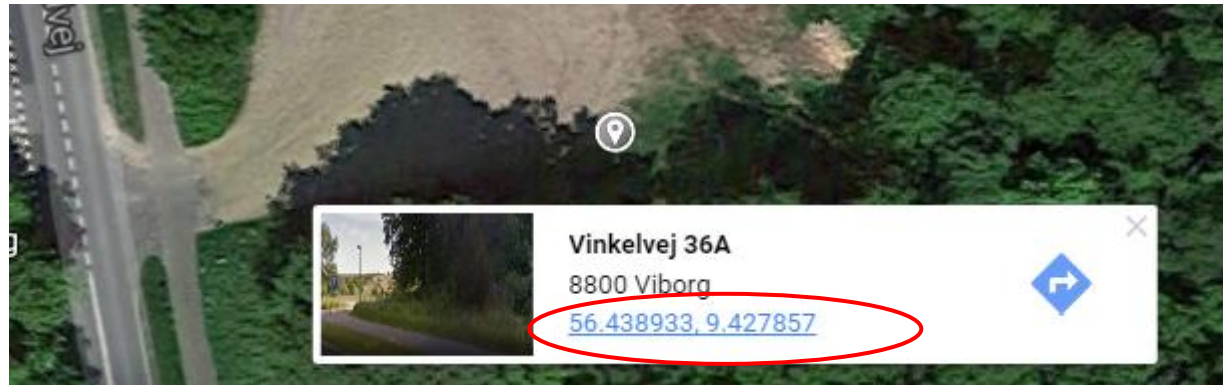
Hvorfor vises turen ikke på hjemmesiden?

Den er ikke publiceret. Eller: Der afventes overførsel fra turdatabasen til hjemmesiden (sker 4 gange i døgnet).

Udvidet vejledning samt vejledning i billedbehandling kan findes her: <https://dvl.dk/frivillig/forbedret-kommunikation/>

Hvordan finder jeg GPS-koordinaten:

Find det præcise sted på Google Maps (zoom tæt på). Højreklik på stedet og vælg "Hvad er der her?". Du vil så få vist den nærmeste postadresse samt GPS-koordinater. Det ser f.eks. sådan ud:



Markér den lyseblå skrift, højreklik og vælg "Kopiér". Sæt ind i feltet på tur-editoren i stedet for den tekst, der står der.

Genbrug af gamle tekster

På siden <https://vandretur.dvl.dk/> logger du ind med samme navn og adgangskode, som i turindtastningsmodulet (Medlemsportalen). Under menupunktet "Ture" vælger du "Vandreture". Her kan du søge gennemførte og aflyste ture siden juni 2020.

Filter vandreture

Fremtidige ture Tidligere ture Nulstil filter

Tur nr.	Turnavn (indeholder)	Turleder (indeholder)	
<input type="text" value="Tur nr."/>	<input type="text" value="Turnavn (indeholder)"/>	<input type="text" value="Turleder (indeholder)"/>	
Tur dato	Fra dato	Til dato	Afdeling
<input type="text" value="Tur dato"/>	<input type="text" value="2024-02-05"/>	<input type="text" value="Til dato"/>	<input type="text" value="Viborg Afd."/> ▾

(Dato format: år-måned-dag f.eks. 2024-02-05)

Tryk først på **Tidligere ture**

Du kan søge på turens navn (eller dele af), dit navn (eller dele af), turdato eller et interval og på afdeling. Når du har valgt dine søgekriterier, så tryk på "Søg"

Når du har fået den ønskede tur frem, så tryk på nummeret foran turtitlen:

Tur	Start	Navn	Afdeling
13428	25. Mar 2023 10:00	Rundt om Hald Sø	Viborg Afd.
13647	30. Mar 2023 10:00	Skoven omkring Stanghede (Torsdagstur)	Viborg Afd.
13609	02. Apr 2023 10:00	Gudenåen - Ans til Kongensbro og retur	Viborg Afd.
13430	08. Apr 2023 08:20	Skals-Viborg ad Hærvejen i frisk tempo	Viborg Afd.
13591	13. Apr 2023 10:00	Mordet i Finderup Lade (Torsdagstur)	Viborg Afd.

Turbeskrivelsen åbner, og du kan kopiere fra overskrift, Kort beskrivelse, Lang beskrivelse, Mødested og GPS-koordinat.

Teksten har den "lovlige" formatering, så du behøver ikke at af-formatere. Evt. links kan kopieres med. Husk at slette evt. tekst, der ikke skal med i den nye tur. Tilføj evt. mere tekst.

Ønsker du at genbruge et billede:

Højreklik på billedet, vælg "Gem billede som" – og gem det på din computer. Så kan du indsætte det i den nye tur efter beskrivelsen på side 6.